




**Balaton-felvidéki
Nemzeti Park**



***A Balaton-felvidéki Nemzeti Park és a
Bakony–Balaton UNESCO Geopark szerepe a
természeti értékek megőrzésében***

Dr. Kopek Annamária, Korbély Barnabás

Siófok, 2019. május 22.



**Balaton-felvidéki
Nemzeti Park**

Működési terület: 1.004.664 ha

Nemzeti park: 1 db, 57.019 ha

TK: 3 db, 11.240 ha

TT: 27 db, 5.499 ha

Védett láp: 131 db, kb. 14.000 ha

Forrás (nyilvántartott): 2364 db

Barlang: 701 db

Víznyelő: 530 db

Kunhalom: 270 db

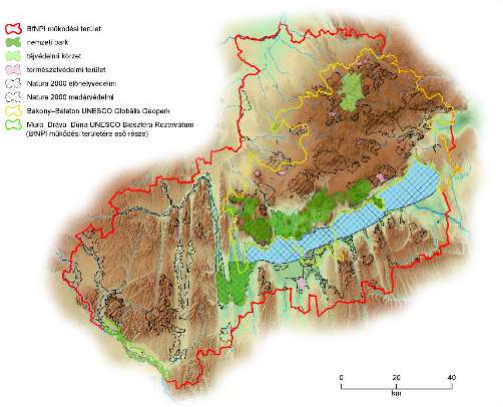
Földvár: 61 db

Ramsari Terület: 2 (+1) db, 24.228 (+60.000) ha (2011. évben jött létre a Dél-balatoni halastavak és berkek Ramsari terület)

Európa Diplomás terület: 1 db, 645 ha

Bakony–Balaton UNESCO Globális Geopark: 324.400 ha

Mura–Dráva–Duna Bioszféra Rezervátum UNESCO MAB





Balaton-felvidéki
Nemzeti Park

Ökoturizmus



- 14 látogatóhely
- 17 tanösvény
- 3 szálláshely
- 2 erdei iskola
- táborok
- szakvezetések
- előadások
- évente több mint 200 rendezvény
- vezetett túrák
- nemzeti parki termék védjegy, kiadványok
- 3 nyelvű honlap, hírlevél, okostelefon alkalmazás, Facebook oldalak, Instagram





Balaton-felvidéki
Nemzeti Park

Levendula Szedd Magad

- aratás
- levendulaolaj
- levendulavíz









Balaton-felvidéki
Nemzeti Park

Levendula Ház Látogatóközpont

















Balaton-felvidéki
Nemzeti Park

Keszthelyi-hegység



Balaton-felvidéki
Nemzeti Park

Kis-Balaton





Balaton-felvidéki
Nemzeti Park

Szakvezetéssel látogatható



Diás-sziget




Balaton-felvidéki
Nemzeti Park

Kultúrtörténeti értékek



Vörsi Tájház








Balaton-felvidéki Nemzeti Park

Partnereink:

- Gyógyfürdők
- Média
- Önkormányzatok
- Civil szervezetek, egyesületek
- Egyéb támogató partnerek – termék és pénzügyi támogatás, egyéb együttműködések
- Utazási irodák
- Szállodák

- ✓ kölcsönös **kedvezmények** nyújtása vendégeinknek
- ✓ Egymás **marketing** tevékenységének összehangolása
- ✓ Balaton legzöldebb strandja
- ✓ vásárok
- ✓ **előadások**
- ✓ kölcsönös **népszerűsítés** (logó, szóróanyag, plakát, tábla kihelyezése)
- ✓ partneri kapcsolaton alapuló **megjelenési lehetőségek**
- ✓ PaNaNet



Mi a geopark?

Jelentősebb kiterjedésű, *gazdag földtudományi örökséggel* rendelkező terület

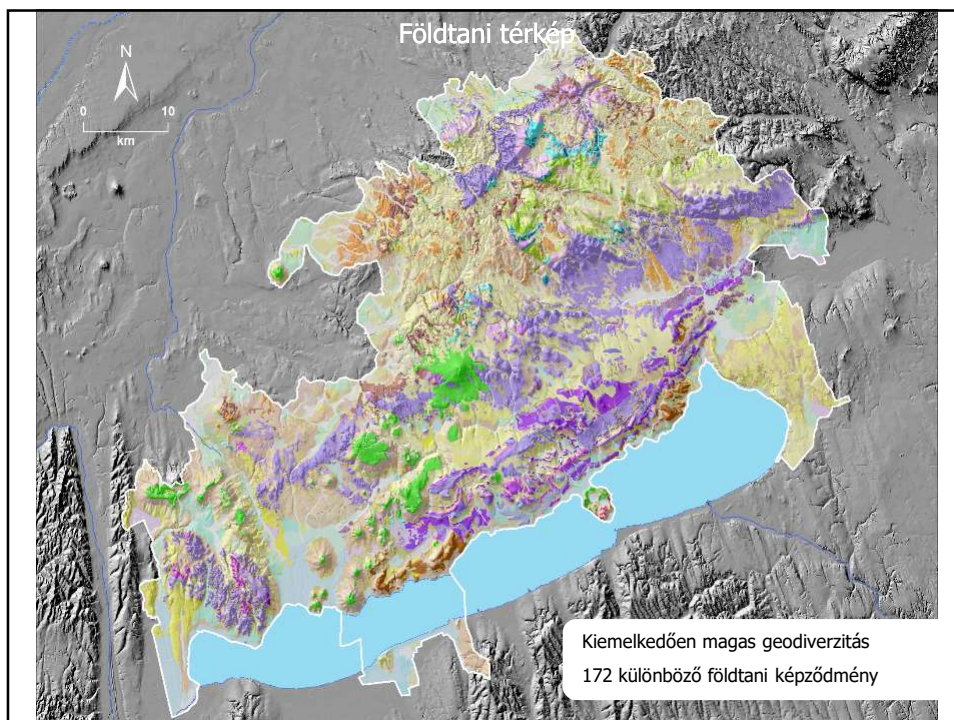
Ahol ezen értékek *megőrzését fontosnak tartják*, és ami ennél is lényegesebb: *tesznek* is érte.

Jelentős *történelmi, kulturális és ökológiai értékek* is vannak a területén.

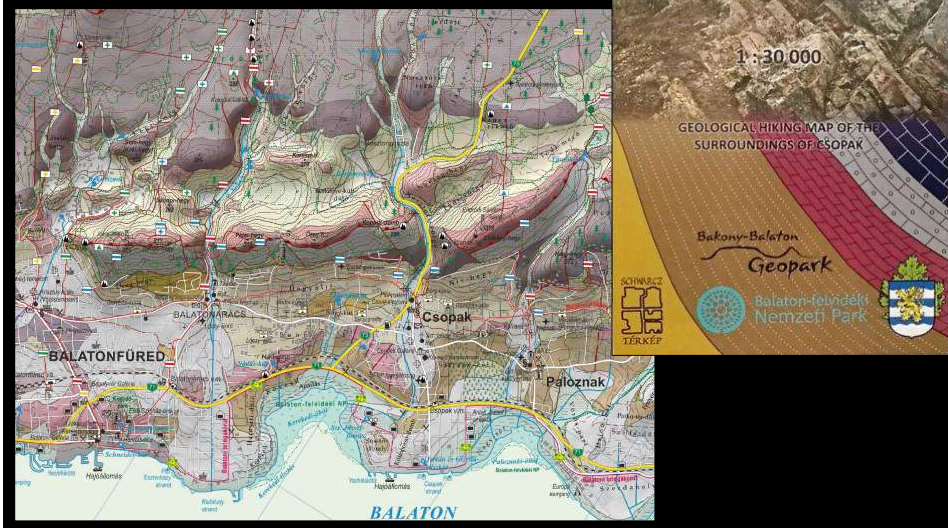
A geopark – főleg az ún. *geoturizmuson* keresztül – aktív szerepet játszik a *helyi gazdaság fejlesztésében*.

A *helyi közösségek bevonása* és a *fenntartható területfejlesztés* egyenrangú kulcsfogalmak!

A geológiai értékek *eladásához, károsításához nem asszisztálhat* a geopark (ősmaradványok, kőzetminták, ásványok árusítása stb.).



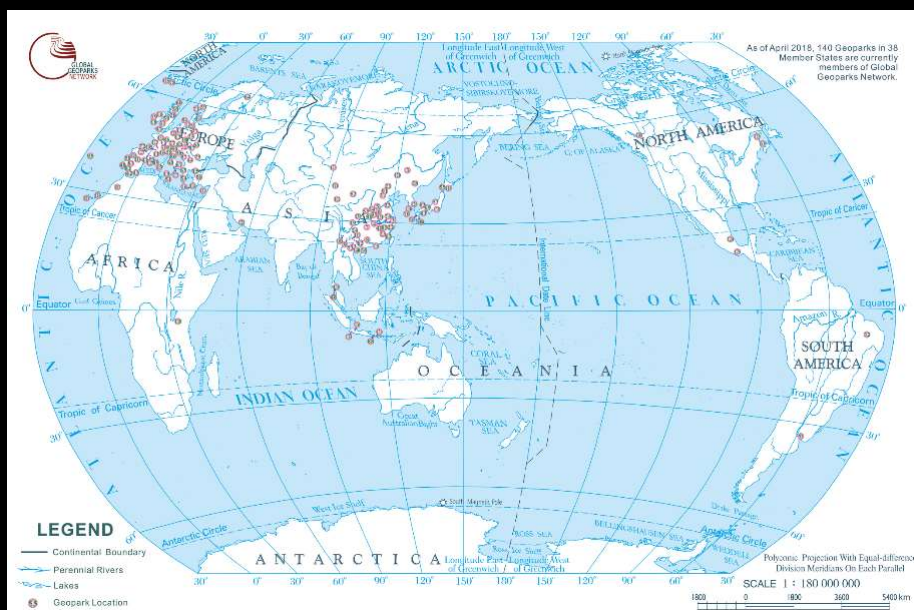
2018-ban megjelent az
első hazai geotúra-térkép...



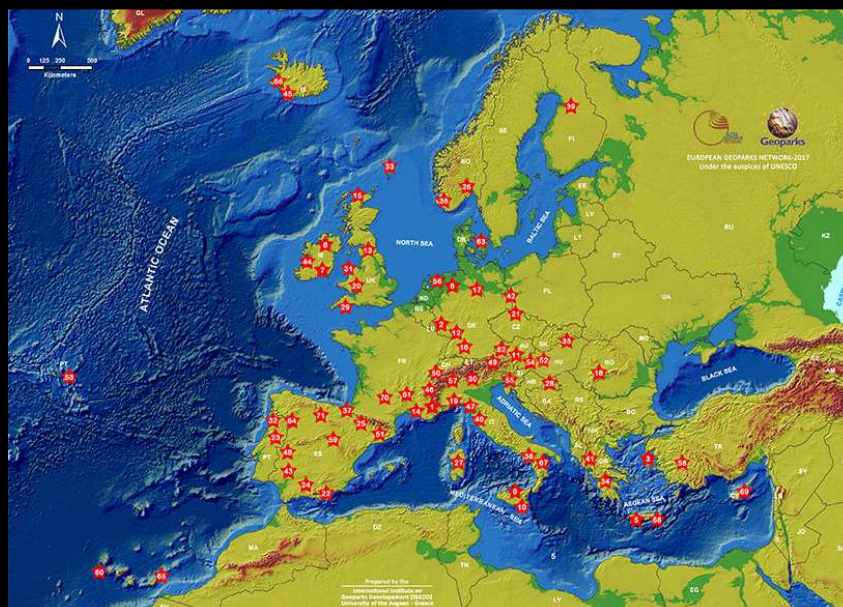


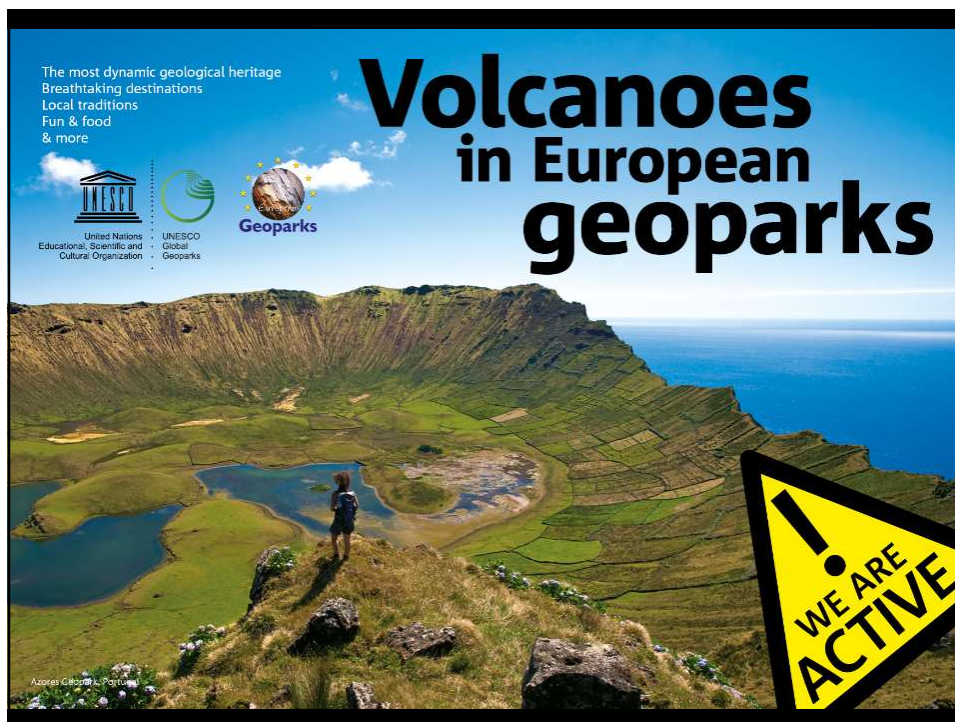


147 UNESCO Globális Geopark 41 országban



Európai Geopark Hálózat: 74 geopark 24 országban





Szénsavas források, Balatonfüred



Évezredes szőlőművelési hagyományok, népi építészeti emlékek

Tapolcai-medence

Fotó: Szenthe Zoltán



Tapolcai-barlangrendszer

Magyarország 4. leghosszabb barlangja (14,8 km)

Korábban három különálló barlang volt, amelyek között a kutatók az utóbbi években fedezték fel az összeköttetést



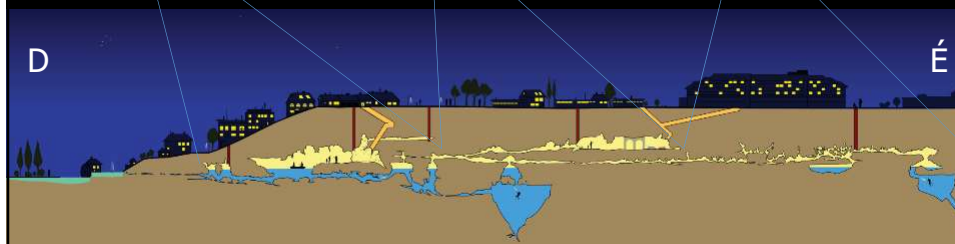
Tapolcai-tavasbarlang



Tapolcai Kórház-barlang



Berger Károly-barlang





Helyi közösségek bevonása

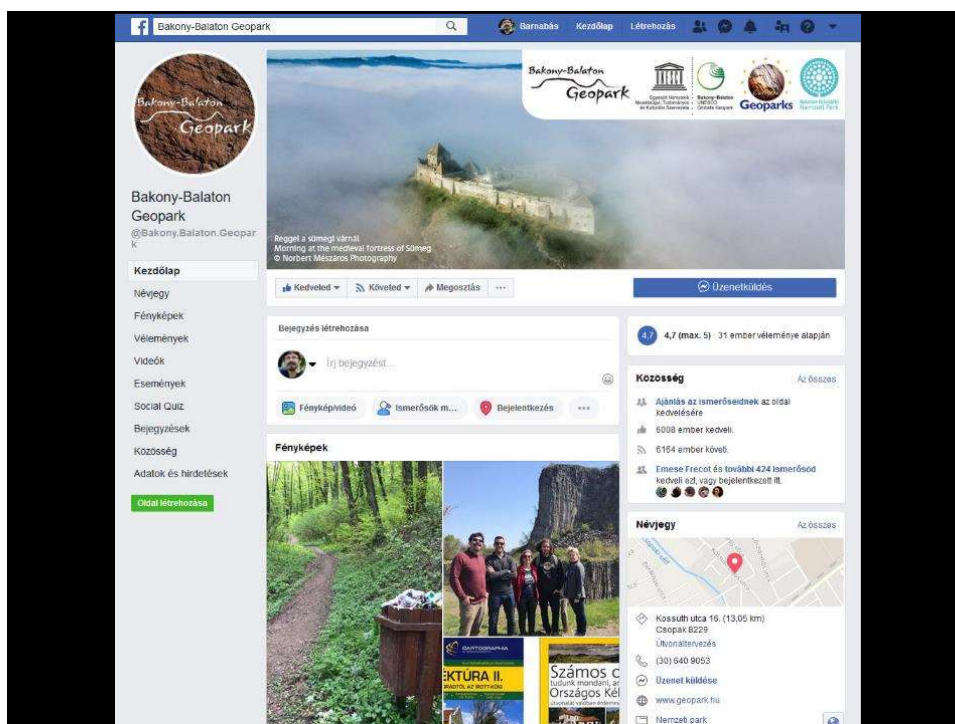
Egy jó példa: Pangea Egyesület





A Bakony–Balaton UNESCO Geopark
„láthatóvá tétele”

Weboldalunk: www.geopark.hu



A geoparkunkat alapító és fenntartó BfNPI levendulaültetvénye a Tihanyi-félszigeten



2016-ban az Haute Provence UNESCO Geopark meghívására a 95. Levendulavásár díszvendégei voltunk Digne-les-Bains főterén!



Bakony-Balaton Geopark
Köszönjük mindenki segítségét! · szeptember 18., 10:00 · 🌐

Megvalósult sokan segítek!

A franciaországi Haute Provence UNESCO Geopark megítélésére leadtuk a 56. Levegőtisztaság védelmére voltunk a festő Digne les Bains városkájában.

A geoparkunkat alapító és támogató Balaton-az-szavadszék Környezet Park igazgatóság munkatársait elküldöttük helyi termelőket, vállalkozókat is: szőlők Kist Maragna is, állt a thanyai Levendula Pázt Látogatástól pontot!

Csemmelelő egy vezetője. Mára nem csupán az örvényszerűen nagy évszakok emlékei lettünk hanem a Haute Provence-ban előállított minőségű levegőtisztaság követelményeinek is. A levendula virág virágos körében pedig olyan népszerűek ezek a termékek, hogy most érkezett meg a raktárunk szállítmány...

NICOLOSI Créations megosztotta Bakony-Balaton Geopark bejegyzését — 😊 aludtnak érzi magát.

szeptember 19., 17:49 · 🌐

A huge thank you to the Balkany-Balaton Geopark that just received our second shipment of organic lavender skin care and perfumes! French lavender is now available in Hungary 😊 #UnescoGeopark

Gyönyörű emlékek a Balatonnál!

Monique Dherbe De beaux souvenirs le lac Balaton !
Fordítás megtétele

Tetszik · Válasz · 4 · szeptember 19., 17:55

NICOLOSI Créations On a pas eu la chance d'y aller mais il parait que c'est merveilleux en effet!
Fordítás megtétele

Tetszik · Válasz · 4 · szeptember 19., 18:01

Nem volt lehetőségünk elmenni,
de úgy hallom, csodálatos!

S. LACKOVITS EMŐKE – EGERVÁRI MÁRTA

HÍMZÉSEK

a Laczkó Dezső Múzeum Néprajzi Gyűjteményében

HÍMZÉSSEL DÍSZÍTETT KULTIKUS ÉS ÜNNEPI TEXTÍLIÁK A BAKONYBÓL ÉS A BALATON-FELVIDÉKRŐL

Earth Sciences

International Geoscience and Geopark Programme

International Geoscience Programme

UNESCO Global Geoparks

- Fundamental Features
- Top 10 Focus Areas
- List of UNESCO Global Geoparks
- National Committees
- UNESCO Global Geoparks Council
- Application Process
- 2018 UNESCO Global Geoparks Council Document
- Revitalization Process
- Area Extension
- Transnational UNESCO Global Geoparks
- Sustainable Development Goals
- New Applications

Earth Science Education in Africa

Geo-Hazards Risk Reduction

Izu Peninsula UNESCO Global Geopark (Japan)

"Land in motion"

Izu Peninsula UNESCO Global Geopark is located in the southwest of Japan's main island Honshu. Most of the area is covered by mountains of low to moderate elevations. The highest point of the peninsula is Mt. Daisenburo (1,455 m). The sudden profusion of these mountains from the sea causes heavy rainfalls, and a diverse coastal topography.

The Izu Peninsula is located at the northern edge of the Philippine Sea tectonic plate at the far northern end of the Izu Bonin volcanic arc. It is the only place in the world where two active volcanic arcs collide and where the various phenomena resulting from this can be observed. The geological history of the past 20 million years can be divided into three periods: Neogene submarine volcanism, large-scale Quaternary terrestrial volcanism, after the collision with Honshu at about 1.1 Ma, and the scattered activity of the marginetic volcanism, continuing from 160,000 years ago to present. The continuous volcanic geological history of the area is unique in the world. However, it is possible to trace the numerous and dramatic changes of volcanism for such extended period. Due to the widespread volcanic activity, the area is also one of the most tenuous destructions in Japan for hot springs. The collision with the Honshu arc has developed many active faults and has led to an uplift of the topography. Research on these faults, such as the discovery of the large-scale lateral slip (up to 1 km) in the 1930s and the activity history of the Tamao Fault, have been of great importance to global fundamental research of and understanding of active faults.

Izu Peninsula Geopark Promotion Council



**Balaton-felvidéki
Nemzeti Park**



**Bakony-Balaton
Geopark**




A vörös homokkő bányászata és feldolgozása
Quarrying and processing red sandstone



Kultúrtörténeti örökség feldolgozása:
Németh József: több mint félszáz háttéranyag
Farkas Máté: illusztrációk, makettek

A Pangea Egyesülettel és az önkormányzattal együttműködve az alsóőrsi Vöröskő tanösvény komplett felújítása

Az új tanösvény táblái jól illusztrálják az igazi csapatmunkát is:

- Farkas Máté (új kollégánk): őslénytani illusztráció;
- Korbély Barnabás: koncepció, földtudományi tematika, térkép, grafikai terv;
- Knauer Anna: angol fordítás;
- Németh József: kultúrtörténeti tematika;
- Vers József: élő természeti értékek (szöveg, fotók)



Kékkúti parasztház kivágható és kiszínezhető makettje

Gyapjas mamutok

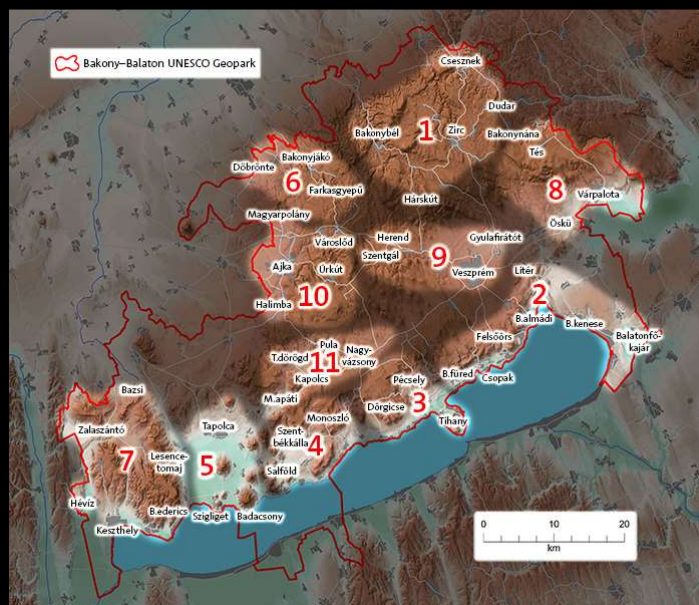


Geotúra-vezető tanfolyamok 2009 óta



Az első és máig egyetlen nyílt geotúra-vezető képzés Magyarországon.
Eddig a geopark 11 régiójában zajlott képzés,
amelyeken eddig 164 résztvevő kapott összesen 295 oklevelet.
Többen közülük már aktív geotúra-vezetők!

Legutóbbi képzésünket 2018 őszén, a Művészetek Völgyében indítottuk



Geotúra-vezető képzés a Déli-Bakonyban 2.

Ajka és a Kab-hegy térsége

2017. szeptember 22 – október 15.

Képzési és terepi terv

2017.09.22.	Téma	Előadó
9:00-9:30	Regisztráció	Csaba Gyöngy
9:30-9:45	Általános bevezető, a szimpozium kiemelt témái	Koröthy B. és társai
10:00-10:30	A genetikai fejlődés, a biológiai fejlődés az UNESCO kódeli: "Genetics and evolution, Development and evolution". A genetikai fejlődés az evolúció (biológiai fejlődés) nemzeti szintű megvalósítása	Dr. György Ákosné
10:40-11:00	Térképész, 2017-es világ térképészeti tendenciák	Koröthy Barnabás
11:00-11:30	Értékelés, a nemzeti, a nemzeti és a nemzeti	Fűző István
12:00-13:00	Értékelés, a nemzeti, a nemzeti és a nemzeti	Koröthy Barnabás
13:00-13:30	Értékelés, a nemzeti, a nemzeti és a nemzeti	Fűző István
13:30-14:00	Értékelés, a nemzeti, a nemzeti és a nemzeti	Fűző István
14:00-14:30	Értékelés, a nemzeti, a nemzeti és a nemzeti	Fűző István
14:30-15:00	Értékelés, a nemzeti, a nemzeti és a nemzeti	Fűző István
15:00-15:30	Értékelés, a nemzeti, a nemzeti és a nemzeti	Fűző István
15:30-16:00	Értékelés, a nemzeti, a nemzeti és a nemzeti	Fűző István
16:00-16:30	Értékelés, a nemzeti, a nemzeti és a nemzeti	Fűző István
16:30-17:00	Értékelés, a nemzeti, a nemzeti és a nemzeti	Fűző István
17:00-17:30	Értékelés, a nemzeti, a nemzeti és a nemzeti	Fűző István
17:30-18:00	Értékelés, a nemzeti, a nemzeti és a nemzeti	Fűző István
18:00-18:30	Értékelés, a nemzeti, a nemzeti és a nemzeti	Fűző István
18:30-19:00	Értékelés, a nemzeti, a nemzeti és a nemzeti	Fűző István
19:00-19:30	Értékelés, a nemzeti, a nemzeti és a nemzeti	Fűző István
19:30-20:00	Értékelés, a nemzeti, a nemzeti és a nemzeti	Fűző István
20:00-20:30	Értékelés, a nemzeti, a nemzeti és a nemzeti	Fűző István
20:30-21:00	Értékelés, a nemzeti, a nemzeti és a nemzeti	Fűző István
21:00-21:30	Értékelés, a nemzeti, a nemzeti és a nemzeti	Fűző István
21:30-22:00	Értékelés, a nemzeti, a nemzeti és a nemzeti	Fűző István
22:00-22:30	Értékelés, a nemzeti, a nemzeti és a nemzeti	Fűző István
22:30-23:00	Értékelés, a nemzeti, a nemzeti és a nemzeti	Fűző István
23:00-23:30	Értékelés, a nemzeti, a nemzeti és a nemzeti	Fűző István
23:30-24:00	Értékelés, a nemzeti, a nemzeti és a nemzeti	Fűző István
24:00-24:30	Értékelés, a nemzeti, a nemzeti és a nemzeti	Fűző István
24:30-25:00	Értékelés, a nemzeti, a nemzeti és a nemzeti	Fűző István
25:00-25:30	Értékelés, a nemzeti, a nemzeti és a nemzeti	Fűző István
25:30-26:00	Értékelés, a nemzeti, a nemzeti és a nemzeti	Fűző István
26:00-26:30	Értékelés, a nemzeti, a nemzeti és a nemzeti	Fűző István
26:30-27:00	Értékelés, a nemzeti, a nemzeti és a nemzeti	Fűző István
27:00-27:30	Értékelés, a nemzeti, a nemzeti és a nemzeti	Fűző István
27:30-28:00	Értékelés, a nemzeti, a nemzeti és a nemzeti	Fűző István
28:00-28:30	Értékelés, a nemzeti, a nemzeti és a nemzeti	Fűző István
28:30-29:00	Értékelés, a nemzeti, a nemzeti és a nemzeti	Fűző István
29:00-29:30	Értékelés, a nemzeti, a nemzeti és a nemzeti	Fűző István
29:30-30:00	Értékelés, a nemzeti, a nemzeti és a nemzeti	Fűző István
30:00-30:30	Értékelés, a nemzeti, a nemzeti és a nemzeti	Fűző István
30:30-31:00	Értékelés, a nemzeti, a nemzeti és a nemzeti	Fűző István
31:00-31:30	Értékelés, a nemzeti, a nemzeti és a nemzeti	Fűző István
31:30-32:00	Értékelés, a nemzeti, a nemzeti és a nemzeti	Fűző István
32:00-32:30	Értékelés, a nemzeti, a nemzeti és a nemzeti	Fűző István
32:30-33:00	Értékelés, a nemzeti, a nemzeti és a nemzeti	Fűző István
33:00-33:30	Értékelés, a nemzeti, a nemzeti és a nemzeti	Fűző István
33:30-34:00	Értékelés, a nemzeti, a nemzeti és a nemzeti	Fűző István
34:00-34:30	Értékelés, a nemzeti, a nemzeti és a nemzeti	Fűző István
34:30-35:00	Értékelés, a nemzeti, a nemzeti és a nemzeti	Fűző István
35:00-35:30	Értékelés, a nemzeti, a nemzeti és a nemzeti	Fűző István
35:30-36:00	Értékelés, a nemzeti, a nemzeti és a nemzeti	Fűző István
36:00-36:30	Értékelés, a nemzeti, a nemzeti és a nemzeti	Fűző István
36:30-37:00	Értékelés, a nemzeti, a nemzeti és a nemzeti	Fűző István
37:00-37:30	Értékelés, a nemzeti, a nemzeti és a nemzeti	Fűző István
37:30-38:00	Értékelés, a nemzeti, a nemzeti és a nemzeti	Fűző István
38:00-38:30	Értékelés, a nemzeti, a nemzeti és a nemzeti	Fűző István
38:30-39:00	Értékelés, a nemzeti, a nemzeti és a nemzeti	Fűző István
39:00-39:30	Értékelés, a nemzeti, a nemzeti és a nemzeti	Fűző István
39:30-40:00	Értékelés, a nemzeti, a nemzeti és a nemzeti	Fűző István
40:00-40:30	Értékelés, a nemzeti, a nemzeti és a nemzeti	Fűző István
40:30-41:00	Értékelés, a nemzeti, a nemzeti és a nemzeti	Fűző István
41:00-41:30	Értékelés, a nemzeti, a nemzeti és a nemzeti	Fűző István
41:30-42:00	Értékelés, a nemzeti, a nemzeti és a nemzeti	Fűző István
42:00-42:30	Értékelés, a nemzeti, a nemzeti és a nemzeti	Fűző István
42:30-43:00	Értékelés, a nemzeti, a nemzeti és a nemzeti	Fűző István
43:00-43:30	Értékelés, a nemzeti, a nemzeti és a nemzeti	Fűző István
43:30-44:00	Értékelés, a nemzeti, a nemzeti és a nemzeti	Fűző István
44:00-44:30	Értékelés, a nemzeti, a nemzeti és a nemzeti	Fűző István
44:30-45:00	Értékelés, a nemzeti, a nemzeti és a nemzeti	Fűző István
45:00-45:30	Értékelés, a nemzeti, a nemzeti és a nemzeti	Fűző István
45:30-46:00	Értékelés, a nemzeti, a nemzeti és a nemzeti	Fűző István
46:00-46:30	Értékelés, a nemzeti, a nemzeti és a nemzeti	Fűző István
46:30-47:00	Értékelés, a nemzeti, a nemzeti és a nemzeti	Fűző István
47:00-47:30	Értékelés, a nemzeti, a nemzeti és a nemzeti	Fűző István
47:30-48:00	Értékelés, a nemzeti, a nemzeti és a nemzeti	Fűző István

 **A képzés a Földművelésügyi Minisztérium
Zöld Forrás Programja támogatásával valósul meg.**

2017.09.29.	Téma	Elsőadó
9-9	Közbiztonság, menedzseri feladatok	Füsti János
9-10	Dél-Borsod megyei éledező geológiai fejlődéstörténet	Füsti János
10-11	A strázsák feladatai, feljai	Füsti János
11-12	Gépjárművezetés, kommunikációs és promóciós alapismeretek	Korbély Barnabás
12.30-tól tanács	Budapesti Győr-hegyi Rögös Múzeum, Kálva Kertek, múzeumi és színházterület; Szék, bírák Példaként,	Füsti János, Korbély Barnabás

2017.09.30.	Téma	Előadó
8 fő egész napos tanácsot	Alja: Csendes-trak Póki-Bk. ezzen domosdányok, fah-fegy fellegyit szababab, dicsvartara borling, Ryn-Be, Bantbanat, Öng Kives borling stárvölfe: Uink: Macskali stárvölfe, Csáda bogy (Uink: dónak: ITT, megérledepőléis. Gáger-ölgy stárvölfe)	Futó János, Korbély Barnabás

2017.10.01.	Téma	Előadó
8.10.	Biológiai sokféleség a természetben	Adorcsányi Anikó Bátony Szabolcs, Hosszú Péter Pásztor Ágnes, Székelyi Zoltán, Tóthné Zoltán, Várhelyi Györgyi
10-11. 12.10-14.10.	Biológiai és környezeti ismeretek, szöveg és kultúrártólatás	Balogh Péter, Csikó Zoltán László Zoltán, Máté, Máté, Máté, Székelyi Zoltán, Várhelyi Zoltán
22-12.	Biológiai és környezeti ismeretek	Dr. Csikó Zoltán

2022.10.14. *	Téma	Vezetője
8:30-9:00	Írásbeli vizsga (minden résztvevő számára)	Futó J., Korbély B.
9-12	Terep vizsga a résztvevők egyik fele részére	Futó J., Korbély B.

2017. 10. 15. ¹⁾	Téma	Végzettség
8-17	Terápia vázra a résztvevők mitik felvételén	Futó I., Korbély S.
18 00-től	Szöveghibridálás, oklevelek átadása a sikeres résztvevőknek	

A szervezetek fenntartják a jogot a képzési és terepi terv megváltoztatására! (Időjárás stb.)

2017. szeptember 21. Fülöp János, Korbély Barnabás

A képzés a Földművelésügyi Minisztérium Zöld Forrás Programja támogatásával valósul meg.



ÚJDONSÁGOK
KÖNYVESBOLT
ESEMÉNYEK
RÖLUNK
KAPCSOLAT

KULTÚRFÜRDŐ

Schleicher Vera



ISBN 978-963-414-427-4
TERJEDELEM 388 O.
ÁR: 3990 FT

A könyv az etnográfus, muzeológus szerző doktori értekezésének szerkesztett változata, amelyet az Eötvös Loránd Tudományegyetem Európai Etnológia doktori iskolájában védett meg. A tíz év teresi és archivári kutatómunka célja a Balaton földrajzi tereiben lezajlott változások vizsgálata volt, elsősorban a kulturális interakciók szempontjából. A kísérlet a Balaton-térség tengemiyi irodalmát egy eddig alig-alig vizsgált perspektívával gazdagítja, egyszerre mérlegelve a turizmus kihívásait, az ökológia és a nyaralónépesség szempontjából. Izgalmas felfedezéseket kínál mindenkinek, aki akár állandó lakosként, akár alkalmi fűrdővendégként kötődik a térséghez, és érteni szeretné, amit lát: a fogyasztó hagyományos balatoni tereket, a száz éve azonos retorikájú konfliktusokat, a lokális népi kultúra hiányát, az identitáskihívások történeti gyökereit.

A könyv mintegy százötven évet vizsgál a fő turizmus célú hasznosításának kezdetétől a hagyományos kultúra perspektíváinak végleges beszűküléséig. Fókuszában azonban a két világháború közötti időszak áll, amelynek egyszerre modernizációs és konzervatív törekvései, és az ennek nyomán kibontakozó balatoni kultúrharc a mai napig meghatározza a térség arcát és lehetséges fejlődési irányait. Gazdag forrásmagyagra támaszkodva feltárja a hagyományos kultúra válsága mögött álló társadalomtörténeti mozgásokat, kitér a fizikai és a szimbolikus balatoni terek átrendezésének és kisajátításának problematikájára. Az etnográfusi nézőpont a legmarkánsabban az ökológia víz- és vízparthasználatát, illetve turisztikai szerepvállalását bemutató fejezetekben érvényesül, amelyek hiánypótló néprajzi terepmunkára támaszkodnak.



25% kedvezmény
webshopunkban

MEGVÁSÁROLOM

Fotókiállítás: A Bakony–Balaton Geopark kulturális öröksége

- Mandula Ünnepe
- Művészetek Völgye
- Jásd stb.





